

秘魯、厄瓜多、哥倫比亞(+加拉巴戈群島) 30 日(2019 年)

◎:入內參觀 ★:下車遊覽 ※:行車經過或瀏覽 ㉑:團體徒步遊覽 ㉒:行程內容

第 1 天 台北→美洲大陸

今日搭機展開一段非比尋常的南美洲精選之旅。台灣無直航南美洲之班機，需經幾次轉機才抵達。

第 2 天 →波哥大(Bogota) 哥倫比亞

波哥大: 海拔約 2600 公尺的高原首都，四季皆是晝暖夜涼，當地人總戲稱『在哥倫比亞如果你想換季節，就換個城市待吧!』。整座城市沿南北向軸線發展，市中心分成南北兩處不同的城市區塊：北邊大多是現代化高級住宅區，南部多屬低收入區塊。

①拉坎德拉里亞(La Candelaria):近五百年之首都歷史文化中心，是充滿殖民地色彩的歷史古城區。以★玻利瓦爾廣場(Plaza de Bolivar)為中心，四周圍繞各式風格的建築:古希臘風格的★國會大廈(Capitolio Nacional)、★司法院(Palacio de Justicia)、法式風格的★市政廳(Alcaldia)、西元 1823 年時建成之全市最大的★主教座堂(Catedral Primada)...

②◎黃金博物館(Museo del Oro):擁有全國最重要的收藏，包括三萬四千多件黃金器皿。

③搭纜車(Teleferico)或電車(Funicular)上 3152 公尺高的★蒙塞拉特山(Cerro de Monserrate)，從高處俯瞰整座城市的風貌。

④※獨立公園(Parque de la Independencia):首都最古老的公園之一。西元 1910 年為紀念哥倫比亞獨立一世紀而命名。周圍有:國家圖書館、現代藝術博物館、天文館、鬥牛場...，以及長達 36 年曾是全國最高建築的※科帕翠雅金融大廈(Torre Colpatria)。

第 3 天 喜帕基拉(Zipaquira) 瓜塔維塔湖(Laguna de Guatavita)

喜帕基拉: 喜帕基拉(Zipaquira):波哥大北邊 50 公里一處廢鹽礦，歷史最早追溯至前哥倫布時期的慕斯卡文化(Muisca culture)。奇特又華麗的地下教堂◎鹽教堂(Catedral de Sal)寬 75 公尺、高 18 公尺可容納八千四百人，西元 1995 年起對外開放參觀。

瓜塔維塔湖 波哥大東北方的瓜塔維塔湖是當地原住民慕斯卡(Muisca)人的聖湖和舉行宗教儀式的中心，也是『黃金城(El Dorado)』古早傳說之起源地。

第 4 天 波哥大→麥德林(Medellin)

麥德林: 哥國第二大城暨安提奧基亞省(Antioquia)首府，全年均溫約 20 度被譽為『永恆的春城』。因大毒梟巴布羅·伊斯科巴(Pablo Escobar)等黑幫的販毒組織活躍，曾一度惡名昭彰被視為『世界上最危險的城市』! 如今已蛻變為哥國重要的模範城市與工商中心，擁有全國第一條現代化的地下鐵運輸系統。

城市歷史中心: ★波特羅廣場(Plaza Botero)上有出身當地的知名藝術家費爾南多·波特羅(Fernando Botero)創作的 23 件大型青銅雕刻作品，以及收藏逾四百年歷史之當地藝術作品的★安提奧基亞博物館(Museo de Antioquia)所有收藏品包羅萬象:奇特岩石與礦產、錢幣、文件、武器、旗幟、英雄人物肖像、...等各時期之歷史紀念物品。圖書館內有包括歷史、藝術、科學...等類別的數千冊珍奇收藏，還有一份重要的彙編報導了該國出版的第一批報紙。鄰近一座人群匯聚的繁華市中心之★玻利瓦公園(Parque Bolívar)連接外觀壯麗守護城市之★大教堂(La Catedral Metropolitana de Medellín)，這是十九世紀法國建築師(Émile Charles Carré)所設計，採用堅固磚結構築起之古羅馬式造型的兩座塔樓高 66 公尺，西元 1982 年被列為主要建築作品代表作也是哥倫比亞的國家紀念文物之一。

高架捷運
與纜車:

高架捷運與纜車(Metrocable):公共交通系統是『春城』的亮點之一。早期在山谷兩側坡地的貧民區居民要尋找工作、教育、醫療、購買日用品...等基本民生需求,都是要歷經一段艱苦路程,纜車建造後大大改善了的該區人民的交通和生活,也減少了暴力滋生及貧民的孤立與絕望感,成功的都市改造與轉型贏得國際運輸和政策發展組織(ITDP)的高度讚譽,並於西元 2012 年榮獲評為世界頂級運輸系統之一。搭乘
◎纜車前往聖多明哥區,見識曾因幫派和暴力而惡名昭彰的該地區如今轉型成一觀光文化之場域。

第 5 天

☑ 頂峰巨石(La Piedra de El Peñol)、瓜塔佩(Guatapé)

頂峰巨石:

高達 220 公尺獨特聳立平地上的★頂峰巨石,可選擇爬上 649 級台階,天氣好時登臨其上俯瞰周遭,開闊的地面景色一覽無遺。

瓜塔佩:

位於安提奧基亞省東部,以房屋下方手工製作的浮雕裝飾聞名,是鄰近水庫區之色彩繽紛的度假小鎮,可乘船悠遊觀賞。

第 6 天

☑ 安提奧基亞之聖塔菲(Santa Fe de Antioquia)

聖塔菲:

建於西元 1541 年,曾是安提奧基亞首府(1813-1826),小鎮如今仍保存殖民地時期建築和鵝卵石鋪成的街道,許多教堂與房舍約有 250 年歷史。懸掛在 Cauca 河上的※吊橋建於 19 世紀,由曾經參與紐約市之布魯克林大橋興建的當地一位工程師 José Maria Villa 所設計而建成。

第 7 天

麥德林→卡塔赫納(Cartagena:又譯『迦太基』)

卡塔赫納:

大西洋西端之加勒比海岸邊的時髦觀光度假勝地。曾是西班牙殖民哥倫比亞的時期最重要之北方口岸,固若金湯的城牆原是為了鞏固城池阻擋猖獗海盜的攻擊所建造,至今仍保存完好,內城牆圍繞的舊城區如今就似一座鮮活的博物館,保存著 16 到 17 世紀的西班牙式建築和蜿蜒狹窄的鵝卵石街道,吸引世界各地絡繹不絕的遊客前來尋幽探訪。西元 1984 年卡塔赫納的港口、要塞群和古蹟群獲聯合國教科文組織列入世界文化遺產。建於 16 世紀的★聖塔克魯茲波帕修道院(Convento de la Popa, Santa Cruz)坐落於城市最高點之★船尾山(Cerro de la Popa)上,秋高氣爽時從廣場上可盡興飽覽美麗海岸與城市的全景。

◎巴拉哈斯的聖費利佩碉堡(Castillo de San Felipe de Barajas):西班牙在海外殖民的時期所建造過的最大石砌堡壘,位於聖拉薩羅丘(San Lázaro hill)上保護城市避免受到海盜侵襲,歷經約 150 年完工,有錯綜複雜的地道系統。

舊城區:

通過★鐘樓大門(Puerta del Reloj)即是昔日奴隸市場的★汽車廣場(Plaza de los Coches),聚集充滿殖民時期風格之伊比利半島式的拱頂與陽台等精美懷舊建築。舊城內最大、最古老的★海關廣場(Plaza de la Aduana)現在是主要閱兵典禮場所和★市政廳(Alcaldia Mayor)所在地。★聖佩德羅克拉弗教堂(Iglesia de San Pedro Claver)存放畢生照顧來自非洲的奴隸之西班牙耶穌會修士遺體。場景古典秀麗的★波利瓦爾廣場(Plaza de Bolivar)周遭有政府機關、歷史博物館、黃金博物館、大教堂...圍繞。

第 8 天

☑ 國家鳥園(Aviario Nacional de Colombia)☑ 卡塔赫納

國家鳥園:

◎國家鳥園 (Aviario Nacional de Colombia):獨特的鳥類保護區,旨在研究和保育哥國境內的鳥類並促進生態旅遊。園區內分為三種不同的生態環境—熱帶雨林、熱帶乾燥森林和沙漠,可欣賞到 135 種不同品種的鳥類。

第 9 天

→ 基多 Quit 厄瓜多

基多:

厄瓜多首都,是世界上距離赤道最近(僅 24 公里)的首都。地處海拔約三千公尺之高原上,是僅次於玻利維亞首都拉巴斯(La Paz)之全世界第二高的首都。雖經歷西元 1917 年地震重襲,基多仍保存著拉丁美洲最完整、變遷程度最小的舊市區,並獲聯合國教科文組織(UNESCO)列入世界文化遺產。

第 10 天 基多

- 基多：①舊城區：★獨立廣場、★總統府、★大教堂(Cathedral)，★聖法蘭西斯教堂與聖多明哥修道院。
- ☞ ②舊城南邊：★麵包山上★聖女像矗立山頂，比基多市區高 200 公尺，俯視舊城美景盡收眼底。
- ③★赤道紀念碑：腳踏★「世界中央線」(La Mitad del Mundo，或譯「地球中心線」)的特殊體驗。

第 11 天 科托帕希高峰(Cotopaxi) 里歐邦巴(Riobamba)

科托帕希：厄國第二高峰(海拔 5897 公尺)，名稱原意：「月亮的寶座」，在印加帝國統治前，印第安人崇拜這座安地斯山峰是「山頂居住著神仙的地方」和上天賜予雨水的「聖山」。科托帕希國家公園佔地 3.3 萬公頃，巍峨火山矗立其中，呈現安地斯山脈最佳景致也是生態保護區。★林乒乓果(Laguna de Limpiopungo)湖是印加戰士山(Montaña Rumiñahui：安地斯山土著語 Quechua「岩石面目」之意)底部一處淺而細長的湖，水鳥及水禽候鳥聚集棲駐地，湖畔或可觀賞到安地斯山海鷗、野馬、駱馬、狐狸、鹿、安地斯山禿鷹，及極其罕見的安地斯山眼鏡熊.....。

里歐邦巴：欽博拉索(Chimborazo)省首府，位於安地斯山脈昌博(Chambo)河流域上。在歷史上是厄瓜多的獨立戰爭時期第一個宣布獨立(西元 1820 年 11 月 11 日)之地。城市臨近厄瓜多最高峰(海拔 6268 公尺)欽博拉索死火山(Volcán Chimborazo)，火山頂距離地球之中心點 6384.4 公里是地球表面上離地心最遠的地方(因地球非正圓球形，赤道周長大於繞經南北極之圓周長度)。厄瓜多火山分佈在國內之安地斯山中央谷地，約 400 公里長區域內從多采多姿的豐富耕地到高海拔草原，西元 1802 年德國探險家 Alexander Von Humboldt 將之貼切地命名為「火山大道」(The Avenue of the Volcanoes)。

第 12 天 第 5 天 阿勞席(Alausi) 印加皮爾卡(Ingapirca)

阿勞席：遊客為搭火車體驗「惡魔鼻子」而來，或當作健行古印加步道(Inca Trail)啟程點的寧靜秀麗小鎮。


高山火車之旅：從風景如畫的阿勞席展開最受遊客歡迎的鐵路之旅，◎搭乘號稱「世界上最困難的鐵路」，於機械運轉隆隆嘶響聲中，眺望或俯瞰沿途山谷耕地、印地安人的聚落、山頂積雪的巍峨火山.....。火車蜿蜒行走群山之間，在崎嶇不平谷地與山坡陡峭岩壁之間攀升下降，陸續出現令人印象深刻的驚奇地貌，舉世難得一見之大自然壯麗景象：山巔覆蓋白雪的高聳山峰、熱帶低地、大峽谷、熱帶大草原、勁風吹襲的高原...。尤其火車前進到★惡魔鼻子(Devil's Nose)沿陡峭山坡岩壁前進再換軌後退再升降，直如阿里山火車之字形行駛方式，驚心動魄的這一鐵道路段，造就今日厄國鐵路工程的驕傲！建築鐵路的艱鉅任務百年前犧牲二千多位當地人和牙買加工人生命的代價。到如今因天災(地震、土石流、坍方、暴風雨沖刷路基....)或人禍(政治紛爭、社會治安)，厄瓜多南北鐵路交通仍然時斷時續。(如火車停駛，改安排遊覽★欽博拉索火山)

印加皮爾卡：在昆卡北邊，海拔 3200 公尺高。早期居民卡納利人稱此地為「從天堂傾倒星星之地」，15 世紀時印加帝國侵入後建造印加皮爾卡(意指「印加之牆」)。遭西班牙人破壞後如今僅殘存部份廢墟遺跡。

厄瓜多最大的印加遺跡，狀似橢圓形的石造堡壘，據考古學家研判應為◎太陽神廟，或是軍事碉堡、印加道路上之休息據點。因精確座落與精巧疊造技術，夏至或冬至時陽光自頂部可直接照射神壇。


第 13 天 昆卡(Cuenca)

昆卡: 厄國第三大城暨阿蘇亞(Azuay)省首府, 原為卡納利人(Cañari)聚落, 15 世紀印加帝國擴張版圖至此, 西元 1557 年西班牙人到此殖民建城。城區忠實沿襲 400 年的垂直規劃建造, 完善保存西班牙人殖民時期的精美歷史建築, 西元 1999 年聯合國教科文組織將之列入世界文化遺產。古老大城市具悠閒步調的小城風味, 享有「花之城」、「安地斯雅典」、「厄瓜多文化首都」.....等美譽。

 ★卡德戎公園(Parque Calderón)是市區最大的廣場, 最醒目的是西元 1557 年所建造的★舊大教堂, 以及因信徒增加不夠使用, 西元 1885 年新建之★聖母潔靈大教堂(又稱: 新教堂 Cathedral nueva)。西邊的★聖賽巴斯強廣場(Plaza de San Sebastian)在 19 世紀建造大教堂前是西班牙式鬥牛的廣場。


第 14 天 卡哈斯國家公園(Cajas National Park) 瓜亞基爾(Guayaquil)

卡哈斯: 從昆卡前往瓜亞基爾必經之國家公園, 以絕美的高寒帶草原和星羅棋布的湖泊聞名。
瓜亞基爾: 厄瓜多太平洋海岸上的主要港口和最大城, 被譽為「太平洋之珠」。市區大多在兩座山麓高地上, 宛似兀立於兩條河匯流入海口之鵬鳥翹首眺望浩瀚的太平洋。主要街道高樓林立且繁花似錦。

 ①★馬雷貢 2000 (Malecón 2000): 南美洲最大規模都市更新規劃。綜合廣場、觀景步道、遊河碼頭、花園、噴水池、大型購物中心、美食廣場、酒吧、多類型娛樂文化商場...等。這一城市再生模式的成功案例符合全球標準, 榮膺世界衛生組織(WHO)宣布該城市是「一個健康的公共空間」!
②★市政廳(Palacio Municipal): 新古典主義建築風格是厄國最重要建築傑作。
③★10 月 9 日大道(Avenida Nueve de Octubre): 商店林立全市最繁華熱鬧的街道。
④◎研討會公園亦稱為: 鬣蜥公園: 是許多鬣蜥住所, 有一些體型長達 1 公尺半。公園內常見遊客及當地居民向果販購買芒果切片餵食鬣蜥。還有一個池塘養著許多色彩繽紛的日本羅非魚。
⑤★拉斯佩尼亞斯(Las Peñas)地區: 許多 400 年歷史的老房子已改造成畫廊和著名藝術家的工作室。

第 15 天 瓜亞基爾 加拉巴戈群島(Galapagos Island)


加拉巴戈群島: 由 19 個大小島嶼組成, 散落在南美洲大陸西邊 1 千公里處太平洋上, 與附近海洋生態保留區共同被稱為生物進化的活博物館與展示櫥窗。英國生物學家達爾文於西元 1835 年乘船環球考察時到訪此地, 24 年之後出版生物學巨著《物種起源》, 據說是由此啟發而得靈感來源。

 飛抵巴特拉島(Isla Baltra)即前往★聖克魯斯島(Isla Santa Cruz)上最都會化的阿佑拉港(Puerto Ayora)。途經聖克魯斯島高地的生態保護區, 參觀在自然環境中愜意棲息的加拉巴戈巨龜。

第 16 天 加拉巴戈群島 伊莎貝拉島(Isla Isabela) 阿佑拉港

 前往群島中最大島◎伊莎貝拉島(Isla Isabela)參觀群島中最大的★瀉湖暨紅鶴主要棲息地。下午乘船往◎白鰭鯊小島(Islote Tintoreras), 清澈、寧靜的海域下有白鰭鯊棲息, 也可看到企鵝、海獅、海鬣蜥...。續乘船返回聖克魯斯島的阿佑拉港。

第 17 天 加拉巴戈群島

 漫步在鵝卵石小徑沿途可欣賞各類雀鳥, 抵達托土加灣(Tortuga Bay)是群島中最美麗的★白色沙灘, 海龜來此下蛋, 並可觀賞鵜鶘、紅鶴、海鬣蜥..., 並可潛水與熱帶魚一同悠游。下午參觀◎達爾文基金會: 維護加拉巴戈群島珍貴生態系統, 並專門繁殖、培育瀕臨絕種之加拉巴戈巨龜的研究站。

第 18 天 加拉巴戈群島→利馬(Lima) 秘魯

☞ 搭車往巴特拉島機場離開加拉巴戈群島飛返美洲大陸，經轉機抵秘魯首都利馬。

利馬：秘魯是真正南美洲古印加文明發源地，首都利馬是昔日南美洲政教中心，西元 1535 年西班牙殖民者皮薩羅(Pizarro)奪取秘魯統治權後發展迅速。古蹟與傳統建築集中舊市區(Lima Centro)；大酒店、銀行、商業中心、購物商場、高級住宅區...多集中在新市區米拉弗洛雷斯(Miraflores)。

第 19 天 帕拉加斯(The Paracas National Reserve) 納斯卡(Nazca)

帕拉加斯：有舉世稀有又多樣之豐富海洋生態系統之國家保護區，海域洋流利於浮游生物，超過 250 種藻類造就興盛的海洋食物鏈，大量海洋物種來棲息。已被聯合國教科
文組織宣布為世界自然遺產。

納斯卡線：宇宙奇異圖案之迷陣區塊。1500~2000 年前在約 350 平方公里的廣袤沙礫漠地上，以線條刻畫成各式巨大圖形，有幾何圖案也有蜂鳥、鱷魚、猴子、蜘蛛...等蟲魚鳥獸，神奇的畫作因人跡罕見、氣候乾燥、四季無風，故留存至今。西元 1995 年獲聯合國教科
文組織宣布為世界文化遺產。

納斯卡
地上圖案
☞ 最大圖案長約二百公尺，地面上無法看到圖形。欲窺任一神秘圖形全貌只能在天氣許可下搭乘◎小飛機，於空中目視「世界上最大的天文書」。
(如遇天候不佳導致飛機無法飛行，則退費。)

第 20 天 鳥島(Islas Ballestas) 利馬(Lima)

鳥島：秘魯最大的海岸野生動物保護區，位於 Paracas 保護區海岸附近的鳥島主要由幾個小島嶼及周邊礁岩組成，由於洋流通過帶來豐富的海洋生物，吸引大批以魚類等為主食的動物來此棲息，形成動物高密度聚集的奇特景觀。約 0.12 平方公里的面積完全屬於成千上萬遷徙性海鳥(鸕鶿、鷗鷺、秘魯經鳥、海鷗...)跟海獅、洪堡企鵝...等海洋動物的天堂，除了研究人員一般人無法登島，但可◎乘船近距離欣賞野生動物自在活動聒噪嬉戲的可愛身影，被戲稱為『窮人版的加拉巴戈群島』。

第 21 天 利馬→庫斯科(Cuzco)

庫斯科：原意「世界的中心」，舉世最知名之觀光勝地。古印加帝國於西元 1200 年左右建都，五百年前是印加帝國統轄南美洲大半疆土的統治中心，在人類歷史上締造出高度文明成就。15 世紀後西班牙殖民時期建築多奠基古巨石遺址上，歷數百年仍屹立不搖，古印加人高超的建築技術令人驚嘆！

☞ ①★軍火廣場(Plaza de Armas)及★喜樂廣場(Plaza Regocijo)：印加時期居民的生活中心。廣場上有用巨石歷經百年建造的複合式建築★大教堂(Cathedral)。

在古印加王朝瓦那卡帕克(Huayna Cápac)王宮故址上，西班牙人費一個世紀時間精工細雕建造★康帕尼亞教堂(La Campania de Jesus)。


②◎太陽神殿(Qoricancha Templo del Sol)：原是印加的太陽神殿，相傳古時外牆由厚厚的黃金片板所覆蓋。17 世紀被改建成巴洛克式的聖多明哥(Santo Domingo)修道院。

③★聖布拉斯區(San Blas Artists' Quarter)：許多著名藝術家聚居，被稱為藝術村。西班牙殖民時期在印加古城牆之間建造巨大房屋，間隔僅留下蜿蜒曲折的陡峭街巷，成為此地的一大特色。

④◎薩克塞華曼考古公園(Sacsayhuamán)：遺址上的巨石城堡被西班牙殖民者認為是「魔鬼的傑作」，有★肯高(Kenkeo)神廟、★普卡普卡拉(Pucapucará)紅色堡壘、★唐部馬加(Tampumachay 克丘亞語：tanpu mach'ay 即「休息的地方」)古印加水道及浴場。

第 22 天 馬丘比丘(Machu Picchu)

馬丘比丘: 一早搭高山火車轉乘巴士抵達古印加帝國遺跡馬丘比丘(當地語意為「老峰」)。遺址聳立海拔 2430 公尺高，被讚譽為「天空之城」或「印加帝國的失落之城」。這世外桃源歷經 500 年風霜，堅固的建築依舊屹立不搖，難以想像印加人是如何造就與自然環境和諧的景觀設計，僅靠手工巧妙工程技術打造出均衡的使用空間。這祕境迷城建立約百年後被放棄，直到西元 1911 年被發現前一直是外面世界完全未知的遺址。西元 1983 年被聯合國教科文組織列為**自然與文化雙重的世界遺產**。

 ◎馬丘比丘近乎完整呈現古印加帝國時遺跡，包括廣場、噴水池、神殿、宮殿、儲藏室、工作室、澡堂、樓梯、祭壇、監獄、40 多個耕作梯田和約 200 戶的石製住宅與店舖...，總面積廣達 13 平方公里。更高處有天文觀測所；「墓園區」共發現 173 個人的頭骨，其中 150 個是女性。

***如遇馬丘比丘因故(天氣因素或罷工...等)無法前往參觀，將改以有小馬丘比丘之稱的 Ollantaytambo 古城遺址取代。**


第 23 天 古印加梯田 Maras 鹽田(Salinas)

古印加梯田 又稱為『印加帝國農業實驗室』，圓形劇場式的梯田是由數層同心圓平台所構築成，各層平台模擬不同的氣候種植不同之農作物，印加人據此研究並瞭解不同的各類作物最適合種植在海拔多少高度之處。

Maras 鹽田 Maras 村海拔 3380 公尺高，以遠自印加時期即開採的鹽礦聞名，平均面積僅有 5 平方公尺大的 3000 多個小鹽田遍佈整片山坡上，居高臨下一片片雪白的鹽田(Salinas)，襯托著周圍的群山藍天景色格外吸睛。


第 24 天 普諾(Puno)

普諾: 通往**的的喀喀湖**之小鎮和庫斯科到玻利維亞必經之地也是秘魯傳統民俗重鎮。安地斯山高原天然山水美景，有「南美洲小瑞士」之美稱，湖畔眺望的**的的喀喀湖**盛景，宛如遺世獨立的香格里拉。

 順著連結庫斯科與**的的喀喀湖**的太陽之路(route of the Sun)前往 Puno，沿途盡覽安地斯山高地原始自然風光，並尋序造訪建於 16 世紀，因美麗壁畫被譽為「安地斯山的西斯汀教堂(Sistine Chapel of the Andes)」的★聖佩德羅教堂(the church of San Pedro Apostol de Andahuaylillas)，印加考古遺址 Raqchi 的★印加神殿(Temple of Wiracocha)，以及安地斯山區彩色陶器製作中心★Pukara。

第 25 天 的的喀喀湖(Lago Titicaca) 普諾

的的喀喀湖 南美洲最大湖泊，是秘魯與玻利維亞兩國的天然國界和可供航行的世界最高湖泊。深約 274 公尺，湖面廣達八千多平方公里，平均海拔約 3810 公尺，日間即使豔陽照射下湖水依然長年冰冷。

 **的的喀喀湖**面上，當地烏羅(Uros)人用蘆葦草編織，建成一座座漂浮數百年的浮島居住。乘船至◎浮島上，島上居民一直保留原始的傳統生活，他們說：「我們住在水與天堂之間」。最大的浮島上還有學校、郵局、簡餐吧檯及紀念品商店。續往◎塔奇拉島(Isla Taquile)尋訪傳統的原住民村落。

第 26 天 阿雷基帕(Arequipa)

阿雷基帕 穿越 Reserva Nacional Salinas-Aguada Blancas，途經各樣地形變化，有機會在保護區見到羊駝(Alpaca)及野生羊駝(Vicuna)自在生長，風塵僕僕抵達秘魯第二大城阿雷基帕。海拔 2380 公尺，周邊約有 80 座火山，最高的密斯蒂(Misti 海拔 5821 公尺)火山從市區處處可見。保存很多西班牙殖民時期的建築，大多由白色火山岩石所建成，有「白城」(La Ciudad Blanca)之稱。西元 2000 年老城區因其建築和歷史保存完整，獲得聯合國教科文組織列為世界遺產。


阿雷基帕



- ①★軍火廣場(Plaza de Armas):秘魯最美麗的廣場之一。北面聳立★雙尖塔大教堂,西元 1612 年建造後,歷經地震和火災於十九世紀重建。內有精緻的比利時管風琴和精心雕塑的木刻佈道壇。
- ②◎聖卡塔利娜修道院:西元 1580 年為與世隔絕的修女所建,被形容是「城市中之小城市」。
- ③★戈耶內切之家(Casa Goyeneche):17 世紀白色火山熔岩建造的殖民時期傳統巴洛克式豪宅。
- ④★安地斯聖殿博物館:聖瑪麗亞天主教大學(UCSM)校區展出秘魯出土考古文物與約 19 件古印加時期的木乃伊,尤其是「安帕托冰女」(或稱為「胡安妮塔木乃伊」:Momia Juanita),西元 1995 年在秘魯南部 6380 公尺高之安帕托(Ampato)山被發現,冰封遺體已保存 500 年,凍結的肺、肝和肌肉等組織,讓現代人得以清楚認知印加帝國統治時期當時人類的健康和營養實況。

第 27 天 → 利馬(Lima)

利馬: 大都會地區佔全國大約 1/3 的人口。西班牙風格的古城區於西元 1988 年由聯合國教科文組織列入世界文化遺產。

- 
- ①古城區:★大廣場(Plaza Mayor)西元 1760 年前為鬥牛場,周圍有★總統府、★市政廳、★大教堂(因大地震全毀於西元 1755 年重建)、★聖法蘭西斯修道院暨收藏七萬人骨骸的地下墓穴...
 - ②米拉弗洛雷斯(Miraflores)區:★中央公園(Parque Central)常舉行露天音樂表演、◎拉柯馬(Larco)購物中心在懸崖上,提供舒適採購環境可俯瞰壯觀太平洋海景。
 - ③◎國立人類學與考古學博物館或◎拉可博物館(Museo Larco)。
(*視入場時間許可僅二擇一參觀)。

第 28 天 → 今日整裝備齊後依依不捨揮別南美洲。

第 29 天 → 國際換日線 飛越美洲大陸與太平洋,跨過國際換日線。

第 30 天 → 台北 今日返抵台北,結束此次遙遠、難忘又充實的南美洲旅程。

*住宿經濟型旅館(兩人一室附衛浴,但乘船過夜四人一艙室) *午餐自理

*參加辦法及約定:

- 1.報名時請交付足額作業金新台幣肆萬元整,餘款須於行前說明會當天全部交清。說明會後仍未交清者,本公司得隨時終止其參加資格,已付款項恕不退還。
- 2.若在預定出發日前七天不足 20 人時,本公司得決定取消該團(已收到之作業金退還),或另協議該團如期成行之條件,或徵得團員同意更改日期。
- 3.有關旅行細則及責任問題依交通部觀光局核定之旅遊契約處理。
- 4.本公司印發之行程若因為航班變換、班機起飛和降落的時間或機場更改、轉機班次不同等或是其他因素有變,行程順序即使更動不會減少旅遊項目。本公司保留行程順序變動之權,請勿異議。
- 5.本公司標售之團費一律無任何議價彈性!旅客得依定價以信用卡(可附回饋意見調查表之優惠券)實付全部或部份團費(即:依定價刷卡付團費不加價)。若享有特惠價格或減抵團費之折扣,則不可使用信用卡付款!
- 6.旅客未付完團費或作業金之前,本公司得依兌換匯率變動、實際支付簽證規費、航空公司徵收稅費之變動調整收費!
- 7.依兩人分享一臥室之原則,旅客報名參團時,除非已自行分配好兩人一室,或另付單人房價差,本公司有權安排任何同性別的人共宿一室。

台達旅行社股份有限公司 (交觀甲 528 號、品保 524 號) TEL: (02)2740-6958

網址: www.tydatravel.com.tw <http://www.台達.tw> E-Mail: tytasales@gmail.com